

















Classi di idoneità alla utilizzazione urbanistica
(vedasi art. 23 delle N. d. A. ed elaborati geologico-tecnici)

-  Classe IIa
-  Classe IIb
-  Classe IIc
-  Classe IIId
-  Classe IIId2
-  Classe IIId3
-  Classe IIId4
-  Classe IIId s.d.

- Perimetrazione dei dissesti
-  E2 - area a pericolosità molto elevata
 -  Ca - Conoidi alluvionali con grado di attività molto elevato
 -  Cn - Conoidi alluvionali stabilizzati
 -  Fa - Frana Attiva
 -  Fq - Frana Quiescente
 -  Fs - Frana Stabilizzata
 -  Ve - Area a pericolosità valanghiva elevata o molto elevata
 -  Vm - Area a pericolosità valanghiva media o moderata

Per la legenda delle rappresentazioni urbanistiche vedasi tav. 0.1

